



Conseil municipal

Législature 2015-2020
Délibération **D 194-2020 R**
Séance du 26 mai 2020

PROJET DE DELIBERATION

relatif au crédit d'engagement de 540 000 F pour l'organisation d'un concours d'architecture en vue de la réalisation des îlots H2 et F propriétés de la Commune dans le périmètre du PLQ Rolliet aux Cherpines à Plan-les-Ouates

Vu la possession par la Commune de Plan-les-Ouates de 28'974 m² de droits à bâtir logements dans le PLQ n° 30'043 « Le Rolliet », adopté par le Conseil d'Etat le 18 avril 2018, représentant un total 27.35 % des droits à bâtir logements totaux dudit périmètre,

vu la répartition des droits à bâtir communaux en totalité dans la pièce urbaine « Ea » et représentant 100% des îlots « H2 » et « F » ainsi que 54.2% de l'îlot « G » de ladite pièce,

vu la volonté de la Commune de réaliser des immeubles avec une mixité de catégories de logements afin de répondre aux besoins de l'ensemble de ses communiens,

vu la volonté de faire réaliser les droits à bâtir de la Commune situés dans l'îlot G par une ou des coopératives par le biais d'un appel à coopératives,

vu la volonté de permettre la réalisation, sur 4'000m² environ, d'un Immeuble avec Encadrement pour Personnes Agées mixte (IEPA) dans l'îlot H2, en bordure du futur pôle santé, et d'intégrer ce programme dans le cahier des charges du concours,

vu la volonté de la Commune de permettre une réelle qualité et diversité architecturale sur le périmètre du Rolliet en organisant un concours d'architecture pour la réalisation de ses droits à bâtir logement pour les îlots « H2 » et « F »,

vu l'exposé des motifs EM 194-2020, de mars 2020, comprenant l'ensemble des éléments relatifs à cette opération,

sur proposition du Conseil administratif,

conformément à l'art. 30, al.1, lettres e et m, de la loi sur l'administration des communes du 13 avril 1984,

le Conseil municipal

DECIDE

par x oui, x non et x abstention

1. De lancer un concours d'architecture en vue de la réalisation par la Commune des îlots H2 et F, y compris la réalisation d'un IEPA mixte, dont les droits à bâtir sont issus de parcelles propriétés ou maîtrisées par cette dernière et mentionnés comme tels dans le PLQ Rolliet N° 30'043.
2. D'ouvrir à cet effet au Conseil administratif un crédit d'engagement de 540 000 F destiné à financer la réalisation de ce concours.

3. De comptabiliser la dépense brute prévue de 540 000 F à l'actif du bilan de la commune de Plan-les-Ouates, dans le patrimoine financier.
4. De consolider cette somme conjointement au crédit d'engagement pour la réalisation qui sera présentée ultérieurement. Au cas où ce concours ne serait pas suivi d'une réalisation, ce crédit d'engagement sera amorti au moyen d'une annuité, dès l'année suivant la décision de non-réalisation, par le compte de résultats.

SCA/YG/PhZ/ – SF/PL - le 21.02.2020 # 75'831



Commune de Plan-les-Ouates

EXPOSE DES MOTIFS N° 194-2020

▪ **Message aux membres du Conseil municipal** ▪

**Crédit d'engagement pour l'organisation
d'un concours d'architecture en vue de la
réalisation des îlots H2 et F, propriétés de la
Commune dans le périmètre du PLQ Rolliet
aux Cherpines à Plan-les-Ouates**

540 000 F

Plan-les-Ouates – avril 2020

Crédit d'engagement pour l'organisation d'un concours d'architecture en vue de la réalisation des îlots H2 et F propriétés de la Commune dans le périmètre du PLQ Rolliet aux Cherpines à Plan-les-Ouates

EXPLICATIONS COMPLEMENTAIRES

1. Historique et objectif du projet

Le quartier des Cherpines, à cheval sur les communes de Confignon et Plan-les-Ouates, fait partie d'un des 7 grands projets du canton de Genève. Ce nouvel éco-quartier du 21^{ème} siècle vise à offrir aux Genevois des logements abordables aux abords de la ville, dans un environnement de qualité.

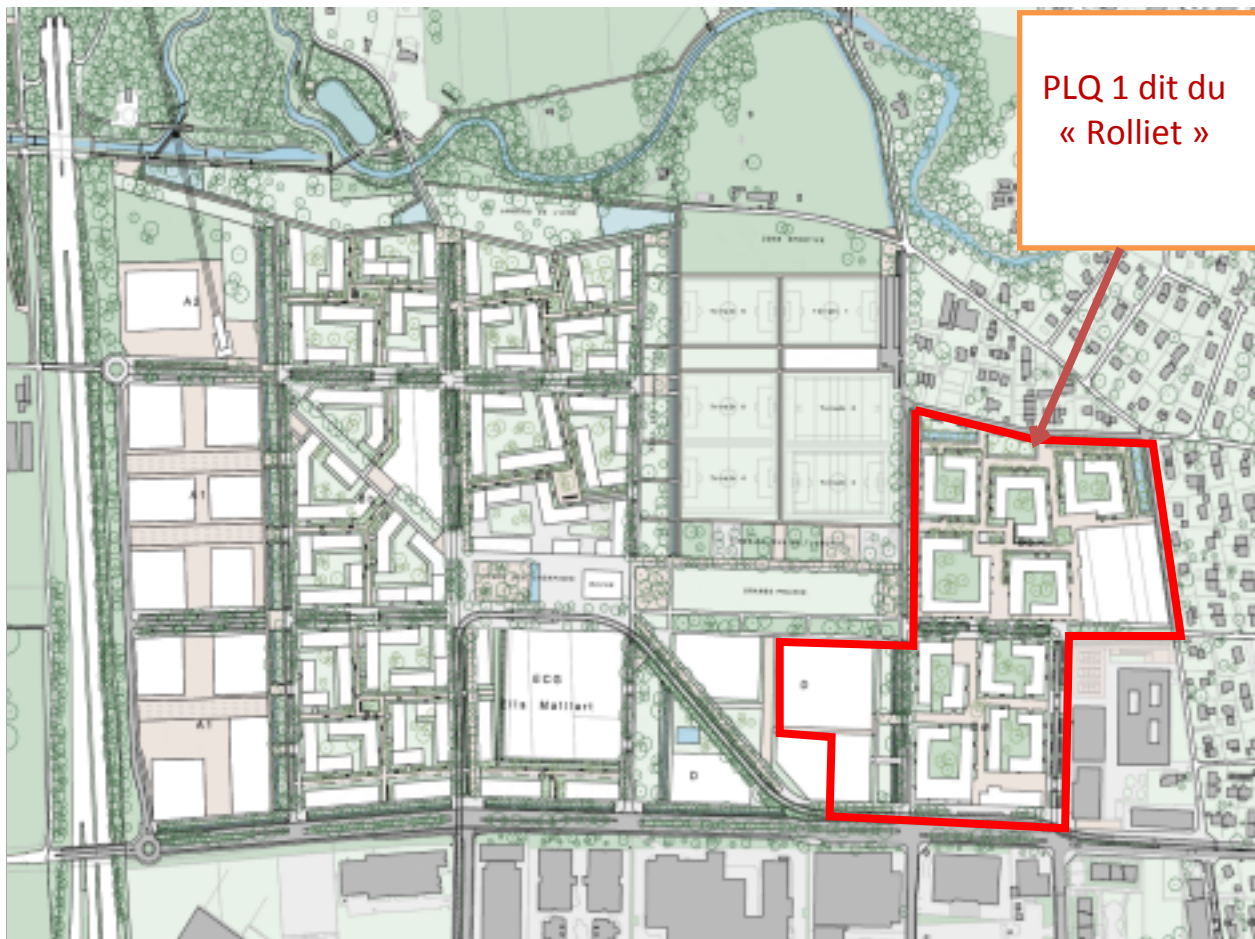
Suite au choix de ce périmètre, mentionné notamment dans le plan directeur cantonal et communal, une modification de zone visant à déclasser la zone agricole en zone de développement 3, est entrée en force le 24 août 2011, confirmant ainsi la votation populaire cantonale de mai 2011.

Entre 2011 et 2012, un MEP (Mandat d'Etudes Parallèles) a été initié afin d'établir une première image directrice de ce nouveau quartier. C'est le bureau lauréat du concours d'architecture qui s'est vu attribuer cette tâche.

Suite aux résolutions votées par les communes de Confignon et Plan-les-Ouates en juin 2013, le PDQ (Plan Directeur de Quartier) des Cherpines a été adopté par le Conseil d'Etat en date du 2 octobre 2013.

Une équipe de Maîtrise d'Œuvre Urbaine (MOEU) a ensuite été recrutée pour affiner ce PDQ et le transformer en un véritable « plan guide » pour le développement de ce futur quartier. Ce travail a été réalisé entre décembre 2012 et juin 2014 par une équipe de mandataires représentée par le bureau Urbaplan.

Le travail de la MOEU, validé par le COPIL (COmité de PILotage), a permis de découper le futur quartier en 2 PLQ afin de permettre une mise en œuvre opérationnelle simplifiée (conservation de l'équité de traitement et aucun report de Droits à Bâtir (DàB) entre les PLQ).



L'équipe de mandataire a ensuite travaillé sur la réalisation du premier Plan Localisé de Quartier du périmètre des Cherpines, le PLQ dit du « Rolliet ». Ce PLQ a finalement été adopté en avril 2018 par le Conseil d'Etat et permet dès lors aux différents propriétaires de parcelles sur son périmètre d'obtenir des droits à bâtir.

PLQ du Rolliet

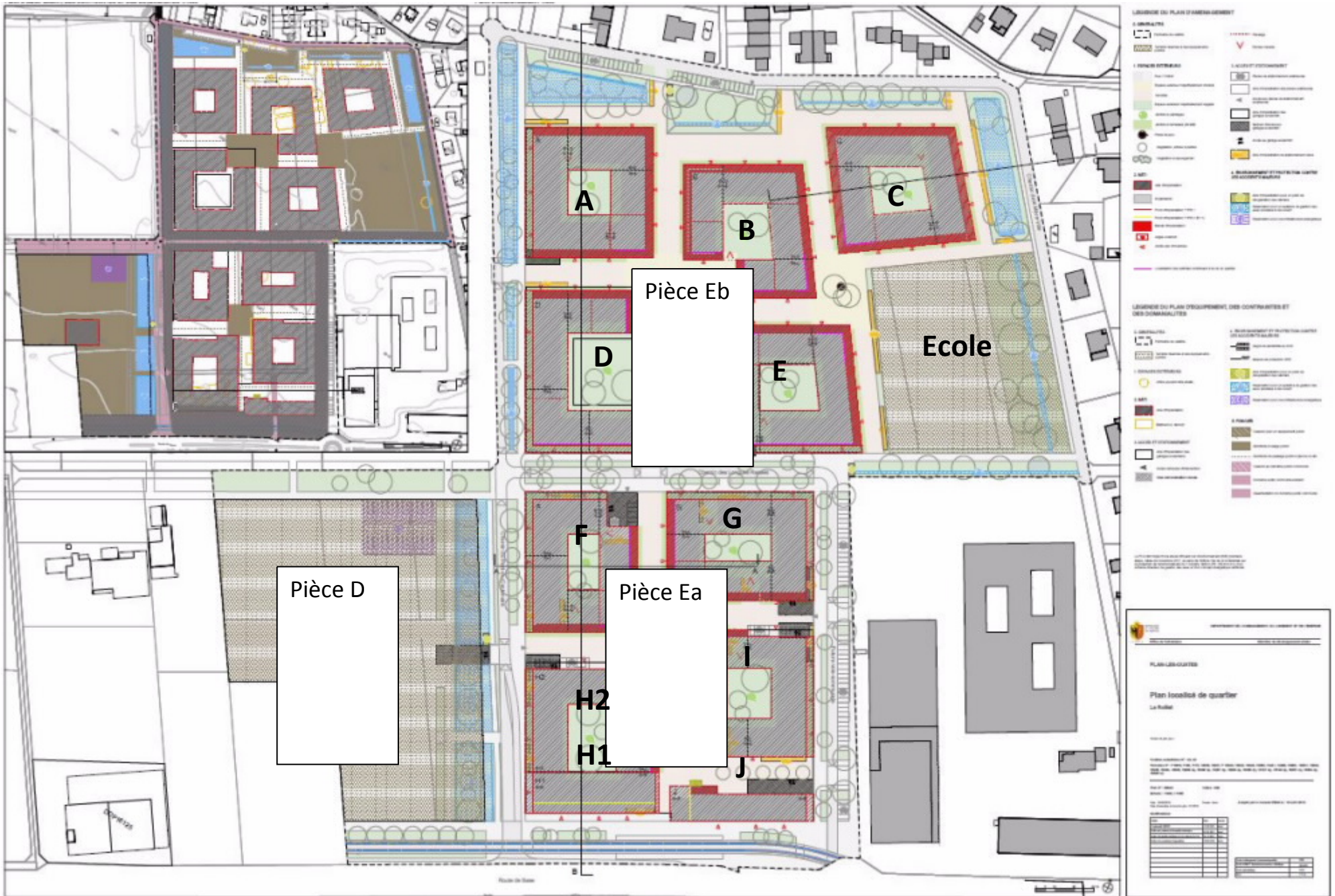
Le PLQ du Rolliet prévoit la réalisation de 105'946m² de droits à bâtir logements (soit environ 1000 logements), 15'237m² de droits à bâtir activités et 5'508m² de droits à bâtir relatifs aux 5% de surfaces destinées à la vie de quartier.

Il prévoit également la réalisation d'équipements publics avec la création d'une école primaire de 16 classes sur la pièce Eb et d'équipements sportifs sur la pièce D.

Ces surfaces se répartissent donc sur 3 pièces urbaines (cf. p. 4) :

- **Pièce Ea** avec 4 îlots de logements (F, G, H2 et I) et 2 bâtiments d'activités en bordure de la route de Base (H1 et J) ;
- **Pièce Eb** avec 5 îlots de logements (A, B, C, D et E) et la nouvelle école primaire du périmètre ;
- **Pièce D** avec les équipements sportifs et 1'318m² de droits à bâtir activités liés.

Ci-après, extrait du Plan Localisé de Quartier du Rolliet adopté le 18.04.18.



Les DàB de la commune de Plan-les-Ouates

Du fait de sa qualité de propriétaire foncier du périmètre (parcelle des tennis et de la villa de la jeunesse : N° 10'060), la Commune dispose automatiquement de droits à bâtir. Elle a par ailleurs acquis au fil des années un certain nombre de parcelles dans le périmètre, soit directement (parcelles 10'043 et 7'170), soit par l'exercice de son droit de préemption (parcelle 10'040, pour partie dans ce premier PLQ).

Le PLQ du Rolliet ayant été adopté par le Conseil d'Etat avec un IUS de 1.1, chaque mètre carré de surface de parcelle donne donc droit à 1,1m² de droits à bâtir.

Ces droits à bâtir se décomposent ensuite en droits à bâtir logements et droits à bâtir activités. La répartition se fait à 87,4% pour du logement et 12,6% pour de l'activité.

Le tableau, ci-dessous, récapitule les droits à bâtir de la Commune en fonction des parcelles qu'elle possède sur le périmètre du PLQ Rolliet.

Nbre	N° de parcelle	Propriétaire	Surface en m2 des parcelles situées dans le périmètre PLQ Rolliet		Surface en m2 située en zone de dévelop. 3		SBP avec IUS de 1.1 (avec activités)	SPB logements uniquement	Nbre de logement sur une base de 100m2/log
			m2	%	m2	%			
	7170	PLAN-LES OUATES	7'987.00	7.25%	7'987.00	7.25%	8'785.70	7'681.00	77
	10'040 (50%)	PLAN-LES OUATES	5'113.00	4.64%	5'113.00	4.64%	5'624.30	4'917.00	49
	10'043	PLAN-LES OUATES	10'134.00	9.20%	10'134.00	9.20%	11'147.40	9'746.00	97
	10'060	PLAN-LES OUATES	6'894.00	6.26%	6'894.00	6.26%	7'583.40	6'630.00	66
			30'128.00	27.35%	30'128.00	27.35%	33'140.80	28'974.00	290

La Commune dispose donc d'une capacité théorique de réalisation de 290 logements sur le périmètre.

Le PLQ du Rolliet répartit d'ores et déjà les droits à bâtir de chaque propriétaire dans différents îlots du périmètre.

Article 3 : Tableau de répartition des droits à bâtir

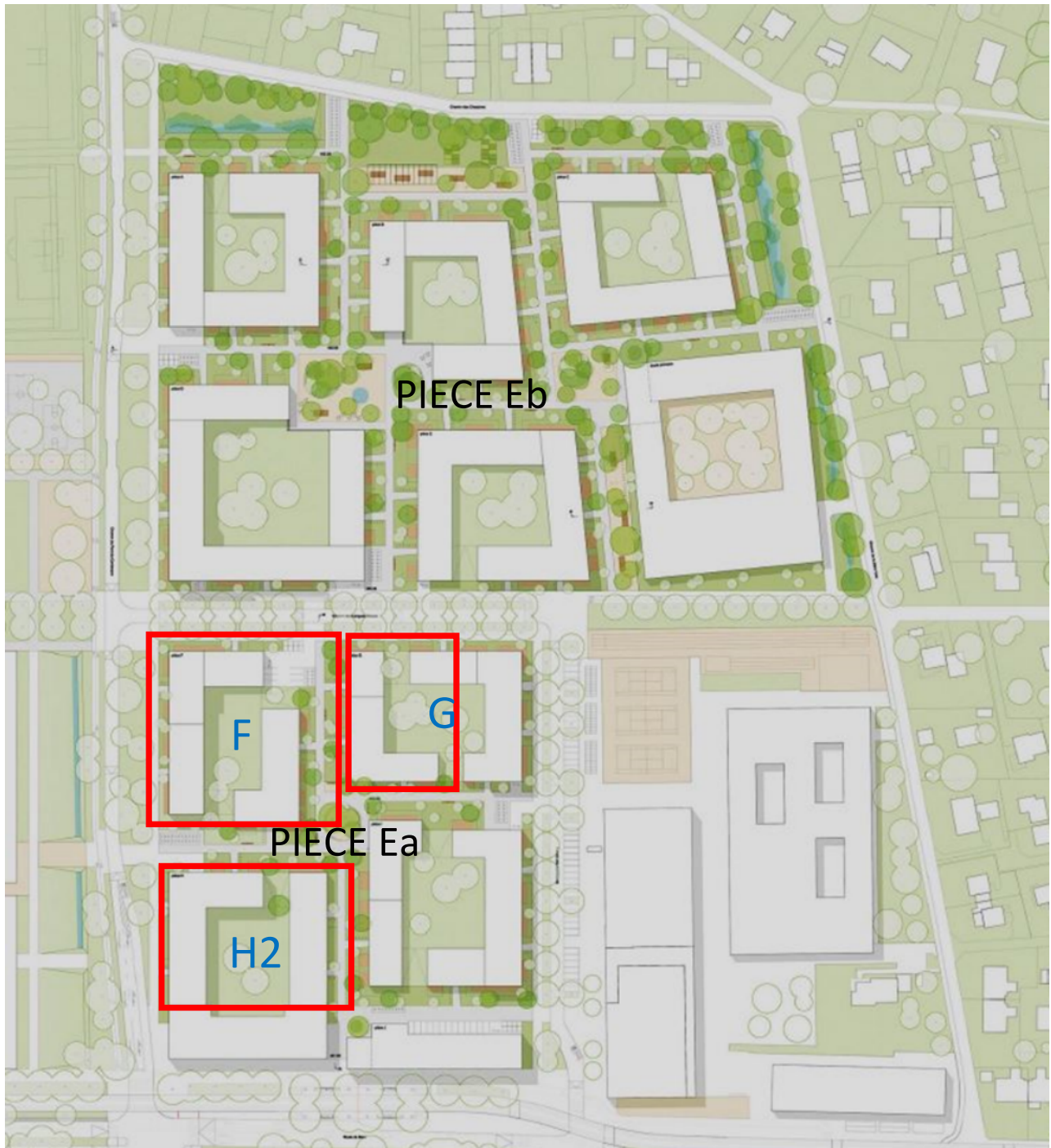
Tableau de répartition des droits à bâtir			Localisation des droits à bâtir												
Parcelle N°	Surface	SBP future	Aire A	Aire B	Aire C	Aire D	Aire E	Aire F	Aire G	Aire H1	Aire H2	Aire I	Aire J	Aire K	selon plan
			Logement	Logement	Logement	Logement	Logement	Logement	Logement	Activité	Logement	Logement	Activité	Activité	Activité contribuant à la vie du quartier, non lucrative et à faible plus-value économique
6 918	5'760 m2	6'624 m2							5'539 m2	797 m2					288 m2
7 169	7'986 m2	9'184 m2						5'733 m2				1'947 m2	1'105 m2		399 m2
7 170	7'987 m2	9'185 m2							6'546 m2	494 m2	1'135 m2			611 m2	399 m2
10 026	2'921 m2	3'359 m2				2'809 m2				330 m2			74 m2		146 m2
10 027	4'854 m2	5'582 m2	1'035 m2			3'633 m2							671 m2		243 m2
10 040	5'113 m2	5'880 m2						2'761 m2			2'156 m2			707 m2	256 m2
10 043	10'134 m2	11'654 m2						9'747 m2		1'401 m2					506 m2
10 046	4'591 m2	5'280 m2										4'415 m2	635 m2		230 m2
10 060	6'894 m2	7'928 m2							954 m2	6'629 m2					345 m2
10 441	4'373 m2	5'029 m2										4'205 m2	605 m2		219 m2
10 499	6'384 m2	7'342 m2			5'828 m2	311 m2							883 m2		320 m2
10 500	1'999 m2	2'299 m2				1'923 m2							276 m2		100 m2
10 501	10'874 m2	12'504 m2	10'458 m2							1'504 m2					542 m2
10 502	7'962 m2	9'156 m2				7'657 m2				1'101 m2					398 m2
16 233	10'479 m2	12'051 m2		5'498 m2		4'580 m2							1'449 m2		524 m2
16 234	10'457 m2	12'026 m2		3'297 m2				6'760 m2					1'446 m2		523 m2
16 235	1'398 m2	1'608 m2			1'344 m2								194 m2		70 m2
15289 dp	40 m2	0 m2													
15290 dp	604 m2	0 m2													
15291 dp	3'644 m2	0 m2													
15293 dp	337 m2	0 m2													
15298 dp	932 m2	0 m2													
16127 dp	1'216 m2	0 m2													
16128 dp	32 m2	0 m2													
16301 dp	28 m2	0 m2													
16302 dp	54 m2	0 m2													
16303 dp	1'059 m2	0 m2													
TOTAL	118'112 m2	126'691 m2	11'493 m2	8'795 m2	9'095 m2	18'990 m2	12'493 m2	12'508 m2	12'085 m2	6'581 m2	9'920 m2	10'567 m2	7'338 m2	1'318 m2	5'508 m2

Ainsi, les droits à bâtir logements de la Commune seront répartis entre les îlots F, G et H2 de la pièce Ea du PLQ Rolliet.

De manière plus précise, 100% des droits à bâtir de l'îlot H2 sont contrôlés par la Commune, 100% des droits à bâtir de l'îlot F et 54,2% des droits à bâtir de l'îlot G.

Ces droits représentent environ 100 logements dans l'îlot H2, 125 dans l'îlot F et 65 dans l'îlot G.

Les 45,8% restants de l'îlot G sont détenus par la Fondation Emma Kammacher (FEK) et proviennent d'un découpage de la parcelle de l'école A. Stitelmann appartenant au Canton qui l'a cédé à la FEK avec les droits à bâtir logement s'y rattachant.



Périmètre des pièces urbaines Ea et Eb du PLQ Rolliet où se trouvent les DàB logement et activités

Lors des commissions Aménagement et grands projets des 2, 16 décembre 2019 et du 2 mars 2020, il a été expliqué les modalités de réalisation suivant les objectifs ci-dessous :

- Réalisation des droits à bâtir logements de l'îlot G par des coopératives via un droit de superficie pour 6'538m², soit environ 65 logements ;
- **Réalisation d'un concours d'architecture pour les îlots H2 et F en incluant au sein de l'îlot H2, la réalisation d'un IEPA mixte d'environ 4'000m².**
- Mixité des catégories de logements au sein d'une même montée.

La Commune, suite aux accords d'échanges avec la FEK et en fonction des parcelles préemptées, doit réaliser des catégories de logements selon la nouvelle pratique administrative de l'Office cantonal du logement et de la planification foncière (OCLPF) du 28 février 2020 - PA/DI/042.01). Pour assumer sa volonté de réaliser des immeubles avec une mixité de catégories de logements sur le périmètre Ea afin de répondre aux besoins de l'ensemble de ses comuniers, les catégories de logements se répartissent comme suit :

- Un minimum de 9'243m² de LUP/LGL
- Un minimum de 9'865m² de ZDLoc
- Le solde de 9'866m² de ZDLoc/PPE

La ou les coopératives qui seront au bénéfice des droits à bâtir logements de la Commune sur l'îlot G réaliseront 4'500m² de LUP HM/HLM (LGL) et 2'000m² de ZD Loc.

L'IEPA de l'îlot H2 sera réalisé pour moitié avec des droits en LUP HBM (2'000m²) et pour moitié en ZDLoc (2'000m²).

Il restera donc à réaliser et mixer au sein des montées des deux îlots F et H2 :

- - **2'743m² de LUP/LGL (27 logements)**
- - **5'865m² de ZDLoc (59 logements)**
- - **9'866m² de ZDLoc/PPE (99 logements dont 49 PPE)**

2. Explications techniques

Le crédit d'engagement qui vous est présenté a donc pour objectif de prendre en charge le montant permettant la réalisation d'un concours d'architecture (type SIA 142) pour la réalisation des îlots F et H2 dans le quartier du Rolliet.

Les avantages de la procédure de concours d'architecture

Cette procédure doit permettre de trouver des solutions architecturales originales et diversifiées tout en conservant les données de base que constituent les volumes, les niveaux et l'altimétrie indiqués dans le PLQ adopté par le Conseil d'Etat.

Par ailleurs, les contraintes des plans financiers imposées par l'Office Cantonal du Logement et de la Planification Foncière nécessitent des réponses précises qui engendrent bien souvent des solutions stéréotypées et souvent semblables.

Le concours est l'occasion pour des équipes de prendre le temps de la réflexion et d'assimiler ces contraintes pour **proposer des réponses nouvelles, créatives**.

Description de la procédure

2.1 Organisation et lieu

L'organisation du concours d'architecture est de la responsabilité de la commune de Plan-les-Ouates. Comme évoqué ci-dessus, le périmètre du concours est défini selon le PLQ du Rolliet et le scénario de répartition des DàB validé au Conseil administratif et discuté en séances de la commission Aménagement et grands projets des 2, 16 décembre 2019 et 2 mars 2020.

Un assistant à maîtrise d'ouvrage sera engagé afin d'organiser administrativement de façon pratique le concours. Pour ce faire, un appel d'offres a été lancé auprès de 4 bureaux et c'est le groupement des bureaux Ad Valoris et ABA architectes qui a été retenu. Le montant indiqué ainsi pour cette prestation ressort de leur proposition d'honoraires.

2.2 Objet du concours

Le concours porte sur la réalisation de deux îlots de logements :

- **Îlot H2** : 9'920m² de droits à bâtir logement dont 4'000m² à réserver pour la réalisation d'un IEPA ;
- **Îlot F** : 12'508m² de droits à bâtir logement.

Le concours devra prendre en compte la répartition par régime de logements telle que décrite dans le chapitre précédent et également intégrer les dernières études en matière d'aménagement des extérieurs, de mesures servicielles de mobilité, de 5% de surfaces destinées à la vie de quartier en rez-de-chaussée et de calage des parkings sur le périmètre (en cours de discussion avec les partenaires du périmètre et le Canton).

Les concurrents devront répondre sur les deux lots proposés, mais il est possible que la Commune adjuge les deux lots séparément ensuite.

2.3 Type de concours

Le concours des immeubles des îlots F et H2 est un concours d'architecture de projets proposé à un seul degré, conformément à la norme SIA 142 (règlement des concours d'architecture et d'ingénierie, édition 2009).

Il se déroulera selon une procédure ouverte mais n'est pas soumis aux marchés publics s'agissant du patrimoine financier de la Commune. Le Conseil administratif a cependant pris la décision de retenir une forme d'appel d'offres se rapprochant le plus possible d'un marché public mais sans en subir la principale contrainte, soit le risque de recours.

La publication d'un avis de concours permettra aux architectes intéressés de s'inscrire au premier tour du concours. Ce premier tour permettra au jury de sélectionner des compétences, références et une première esquisse et de retenir entre 8 à 10 équipes qui seront chargées de développer un projet.

2.4 Conditions de participation

Même sans être soumis aux marchés publics, le concours sera ouvert à tous les architectes établis en Suisse ou dans un Etat signataire de l'accord OMC sur les marchés publics, qui offre la réciprocité aux mandataires suisses, pour autant qu'ils remplissent l'une des deux conditions suivantes :

- * Etre porteur, à la date d'inscription au présent concours, du diplôme de l'Institut d'Architecture de l'Université de Genève (IAUG/EAUG), des Ecoles Polytechniques Fédérales de Lausanne ou de Zurich (EPF), de l'Académie d'Architecture de Mendrisio ou des Hautes écoles Spécialisées (HES/ETS) ou un diplôme étranger bénéficiant de l'équivalence.
- * Etre inscrit, à la date de l'inscription au présent concours, au Registre des Architectes et Ingénieurs REG A ou REG B de la Fondation Suisse du Registre des Ingénieurs, des Architectes et des Techniciens, ou à un registre étranger équivalent.

Par ailleurs, ils devront s'adjoindre les compétences d'un ingénieur civil, notamment en raison du caractère hétérogène du sous-sol.

Tous les membres du groupe devront remplir les conditions de participation mentionnées ci-dessus.

2.5 Modalités d'organisation

Le concours s'organise en deux phases au cours desquelles les bureaux devront répondre sur l'ensemble des deux lots du périmètre :

- * Une première phase pour recevoir les candidatures des bureaux ou groupements d'architectes et sélectionner en fonction des compétences, références et première esquisse, 8 à 10 bureaux pour la phase 2.
Lors de cette première phase, les bureaux devront concrètement rendre une planche de concours permettant de visualiser de manière claire leurs intentions sur le projet, une organisation de l'équipe et ses compétences, des références circonstanciées et une première esquisse qui permettra d'illustrer leurs intentions.
- * Une seconde phase pour que les équipes retenues réalisent leurs projets d'architecture.
Au cours de cette seconde phase, les concurrents devront rendre un projet qui comprendra un plan masse, des plans typologiques des logements, des coupes, des plans de façade et esquisses 3D, etc...Par ailleurs, chaque concurrent devra rendre une approche économique de ses bâtiments en prenant appui sur les plans financiers OCLPF. Des plans financiers théoriques seront ainsi systématiquement rendus par les concurrents afin de s'assurer de la faisabilité économique des projets.

2.6 Jury et composition du jury

Le concours d'architecture sera jugé par un jury d'environ 15 membres composé majoritairement de professionnels de la construction (architectes) et de représentants des autorités de la Commune secondés par des suppléants.

Il est notamment prévu, outre la participation de deux Conseillers administratifs, de faire participer deux membres du Conseil municipal. Il faut noter aussi la proposition de faire participer un architecte de la pièce Eb. En effet, ce dernier est assez avancé dans ses études et pourra faire ressortir un certain nombre d'écueils par son expérience.

Ce jury pourra s'appuyer sur des consultants et des experts, avec notamment la présence d'un expert de l'OCLPF et d'un expert ingénieur civil. Les prix du concours seront attribués sur la base des projets retenus par le jury. Le maître d'ouvrage, c'est-à-dire la Commune, a la faculté après la décision du jury de choisir l'un des projets pour son exécution, qui n'est pas forcément le 1^{er} prix ou de ne pas y donner suite.

Au second tour, chaque équipe ayant rendu un projet conforme à la demande se verra indemnisée par un montant forfaitaire déterminé par le jury. Des sommes complémentaires seront attribuées aux projets relevant d'une qualité particulière.

Le planning intentionnel de réalisation du concours

Le planning de réalisation reprend les différentes étapes du concours précédemment évoquées :

Rédaction du programme et organisation du Jury	<i>Mars-avril-mai 2020</i>
Publication avis de concours et réponses	<i>Juin 2020</i>
Sélection des candidats sur dossier	<i>Juillet 2020</i>
Concours deuxième phase	<i>Juillet/Aout/Septembre 2020</i>
Analyse et vérification des projets	<i>Octobre 2020</i>
Jury final et choix	<i>Novembre 2020</i>
Exposition publique et résultats	<i>Décembre 2020</i>
TOTAL	10 mois

3. Calcul du montant du crédit d'engagement

Le montant du crédit d'engagement comprend l'ensemble des prestations décrites ci-avant.

A- JURY ET EXPERTS (6 experts) Indemnités, repas, honoraires AMO (montant sur rentrée de soumission), secrétariat, expert en génie civil	111'377 Fr
B- CONCOURS Géomètre, prix et indemnités pour les concurrents, mise en place de l'exposition	345'000 Fr
C- FRAIS ANNEXES Secrétariat, FAO, frais de publication, notaire	17'000 Fr
D- DEBOURS, HAUSSES ET IMPREVUS Divers et imprévus (5%)	23'668.85 Fr
SOUS TOTAL HT	497'045.85 Fr
TVA 7.7%	38'272.53 Fr
TOTAL TTC	535'318.38 Fr
Arrondi à	540'000.00 Fr

4. Conclusion

Afin de mettre en œuvre ce concours d'architecture sur les îlots « H2 » et « F » du Rolliet, avec votre accord et collaboration, le Conseil administratif vous recommande de voter ce crédit d'engagement de 540 000 F TTC.

Le Conseil administratif

SCA/YG/ avril 2020 #75'831

**Crédit d'engagement pour l'organisation d'un concours
d'architecture en vue de la réalisation des ilots H2 et F,
propriétés de la Commune dans le périmètre du PLQ
Rolliet aux Cherpines**

Annexe 1

Estimation du coût des travaux



Commune de Plan-les-Ouates

Crédit d'engagement pour l'organisation d'un concours d'architecture en vue de la réalisation des ilots H2 et F, propriétés de la Commune dans le périmètre du PLQ Rolliet aux Cherpines

SCA

CREDIT D'ENGAGEMENT

A. Jury et experts

Indemnités des membres du jury sur la base de 8 personnes externes sur 3 jours (6'000.- x 8/expert SIA)	fr. 48'000.00
Honoraires organisateur du concours, y.c. jurys	fr. 56'377.00
Repas des membres du jurys, sélection des candidats et jury final (2 à 3 repas)	fr. 3'000.00
Analyse des surfaces et projets rendus (membre du jury ou spécialistes externes)	fr. 4'000.00
Total Travaux HT	fr. 111'377.00

B. Concours

Géomètre, documents et plans électroniques pour le concours	fr. 10'000.00
Prix et indemnités concurrents (selon calcul SIA sur 81'600'000.- frs/hors TVA pour CFC 2 et CFC 4 et majoration pour prestation supplémentaires : 3D...)	fr. 300'000.00
Frais de maquettes	fr. 30'000.00
Vernissage du concours (2ème phase), traiteur	fr. 3'000.00
Mise en place de l'exposition	fr. 2'000.00
Total Travaux HT	fr. 345'000.00

C. Frais annexes

Frais de surveillance de l'exposition (10 jours, y.c. samedi et dimanche à 25.-/h x 8h)	fr. 2'000.00
Débours du secrétariat de procédure (reproduction, tirages, courriers)	fr. 3'000.00
Frais de publication de la plaquette, imprimerie	fr. 6'000.00
Frais de notaire et/ou de conseils juridiques	fr. 6'000.00
Total Travaux divers HT	fr. 17'000.00

D. Divers & imprévus

Divers & Imprévus 5%	fr. 473'377.00	fr. 23'668.85
Total Travaux divers HT		fr. 23'668.85

Total H.T des coûts	fr. 497'045.85
TVA 7.7%	fr. 38'272.53
Total TTC Travaux	fr. 535'318.38

TOTAL DU CREDIT D'ENGAGEMENT ARRONDI

540'000.00

**Crédit d'engagement pour l'organisation d'un
concours d'architecture en vue de la
réalisation des ilots H2 et F, propriétés de la
Commune dans le périmètre du PLQ Rolliet aux
Cherpines**

Annexe 2

Financement et coûts induits

Financement

Crédit d'engagement pour l'organisation d'un concours d'architecture en vue de la réalisation des ilots H2 et F, propriétés de la Commune dans le périmètre du PLQ Rolliet aux Cherpines

1	Crédit brut	540'000.00
----------	--------------------	------------

2	Recettes	
	2.1 Subventions cantonales	fr. -
	2.2 Participation des routes cantonales	fr. -
	2.3 Taxe d'équipement	fr. -
	2.4 Taxe d'écoulement	fr. -
	2.5 Sport-Toto	fr. -
	2.6 Subventions fédérales	fr. -
	2.7 Divers	fr. -

	Crédit net	fr. 540'000.00
--	-------------------	----------------

3	Commentaires	
----------	---------------------	--

|

Evaluation des coûts induits

Crédit d'engagement pour l'organisation d'un concours d'architecture en vue de la réalisation des ilots H2 et F, propriétés de la Commune dans le périmètre du PLQ Rolliet aux Cherpines

1 Revenus annuels

Total des revenus annuels

2 Charges annuelles pour la première année

Durée

Montant

Taux

2.1 Charges financières

540'000.00

2.00%

fr. 10'800.00

2.2 Amortissements

fr. -

Total des charges pour la première année

fr. 10'800.00

3 Coûts induits pour la première année

fr. 10'800.00

Investissement

Crédit d'engagement pour l'organisation d'un concours d'architecture en vue de la réalisation des ilots H2 et F, propriétés de la Commune dans le périmètre du PLQ Rolliet aux Cherpines

PREVISION Plan annuel des investissements

Crédit global

Répartition selon plan des investissements

Dépenses brutes prévues

Recettes estimées

Total dépenses nettes

Etant donné que ce crédit d'étude sera consolidé avec le crédit d'engagement pour la réalisation de ces immeubles, il n'est pas mentionné dans le plan des investissements.

PREVISIBLE Coûts des travaux

Crédit pour la réalisation

540'000.00

Répartition selon exécution

Dépenses brutes prévues

2020

2021

90'000.00 450'000.00

Recettes estimées

Total dépenses nettes

90'000.00 450'000.00

**Crédit d'engagement pour l'organisation d'un
concours d'architecture en vue de la
réalisation des ilots H2 et F, propriétés de la
Commune dans le périmètre du PLQ Rolliet aux
Cherpines**

Annexe 3

Documents techniques